



WUXI

Wuxi liegt im Zentrum des Yangtze-Deltas, 150 Kilometer von Shanghai und 200 Kilometer von Nanjing entfernt. Der Canal Grande Peking-Hangzhou durchquert die Stadt. Er stützt sich auf den Yangtze im Norden und den drittgrößten Süßwassersee, den Taihu-See im Süden. Wuxi ist als "Perle des Taihu-Sees" bekannt. Wuxi, Wuhu, Changsha und Jiujiang sind die vier berühmten Reismärkte in China. Wuxi hat eine Gesamtfläche von 4.627 Quadratkilometern und 5 Verwaltungsbezirke unter seiner Gerichtsbarkeit: Liangxi-Bezirk, Binhu-Bezirk, Huishan-Bezirk, Xishan-Bezirk und Xinwu-Bezirk mit einer ständigen Bevölkerung von ungefähr 6,57 Millionen (Stand 2019). Das gesamte BIP belief sich 2019 auf 1.185,232 Milliarden Yuan, eine Steigerung von 6,7% gegenüber dem Vorjahreszeitraum. Das Pro-Kopf-BIP erreichte 180.000 Yuan (25.000 US-Dollar, und das inländische Pro-Kopf-BIP überstieg 10.000 US-Dollar).




Wuxi-Abschnitt des Canal Grande



Taihu



Huishan Tonfigur



Stadt

Wuxis Geschichte kann mehr als 3.000 Jahre bis zum Ende der Shang-Dynastie zurückverfolgt werden. Tai Bo, der älteste Sohn von König Zhou Tai, gründete das Wu-Königreich und die Ruinen der Stadt Helu sind noch erhalten. Während der Frühlings- und Herbstperiode (etwa 770 Jahre vor Christus) wurde Stannum östlich vom Hui Berg in Wuxi gefunden, deshalb wurde diese Stadt "Youxi" genannt. Später wurde es, um einen Krieg zu vermeiden, in "Wuxi" umbenannt.

▶▶▶ Geschichte

- Ende 1910 war Wuxi als "Little Shanghai" bekannt.
- 1981 wurde Wuxi City als eines der 15 Wirtschaftszentren des Landes aufgeführt. Sie sind Shenzhen, Dongying, Ordos, Wuxi, Suzhou, Zhuhai, Guangzhou, Nanjing, Changzhou, Hangzhou, Peking, Changsha, Wuhan, Shanghai und Ningbo.
- 1983 wurde das Zentrum der National Southern Microelectronics Industrial Base in Wuxi angesiedelt.
- 1992-1993 wurden nacheinander die nationale High-Tech-Industrieentwicklungszone Wuxi, der Industriepark der Environmental Protection Technology Yixing, das nationale Tourismusresort Wuxi Taihu und der Industriepark Wuxi Singapore eingerichtet.
- 1996 wurde der Wuxi-Abschnitt des Shanghai-Nanjing Expressway fertiggebaut, wodurch die leere Geschichte des Wuxi Expressway beendet wurde. In den Jahren 2010 und 2011 wurden die Shanghai-Nanjing Intercity Railway und die Beijing-Shanghai High-Speed Railway fertiggestellt und für den Verkehr freigegeben, und Wuxi trat in die „Hochgeschwindigkeitsbahn-Ära“ ein.
- 1998 wurde Wuxi von der Nationalen Tourismusverwaltung als erste Partie "China Excellent Tourism City" bewertet.
- 28.09.1999 wurde die Jiangyin Yangtze River Highway Bridge für den Verkehr freigegeben. Die Jiangyin-Brücke ist Chinas erste supergroße Stahlkastenträger-Hängebrücke mit einer Spannweite von mehr als tausend Metern. Sie ist auch die "erste in China und die vierte in der Welt" große Stahlkastenträger-Hängebrücke im 20. Jahrhundert und die zweite Brücke über den



die Ruinen der Stadt Helu

- Yangtze in der Provinz Jiangsu.
- 18. 02.2004 gab der Sunan Shuofang Flughafen Wuxi offiziell den Start für Zivilflüge frei, was den Auftakt für die Entwicklung der Zivilluftfahrt in Wuxi ermöglichte. Am 20. November 2010 wurde das Sunan Shuofang International Airport Co., Ltd. offiziell eröffnet.
 - 2007 wurde Wuxi mit Zustimmung des Staatsrates als nationale historische und kulturelle Stadt gefördert.
 - 23.02.2008 legte die erste Charge der ersten Zone für wirtschaftliche und handelspolitische Zusammenarbeit in China und der Provinz Jiangsu, die Sonderwirtschaftszone Jiangsu Taihu - Sonderwirtschaftszone Sihanoukville, den Grundstein in Kambodscha.
 - 2009 genehmigte der Staatsrat Wuxi City den Bau eines nationalen Demonstrationsbereichs für Sensornetzwerke (National Sensor Information Center). Seit 2015 werden Hongshan, Xuelang, Huihai Bay und andere charakteristische Städte des „Allesnetzes“ gebaut. Seit 2016 wurden drei aufeinanderfolgende World Internet of Things Expos veranstaltet, die die höchste und größte nationale Expo im Bereich Internet der Dinge sind.
 - 2010 wurde die historische und kulturelle Straße Qingmingqiao als zweite Charge der

- "chinesischen historischen und kulturellen Straßen" ausgewählt.
- 2012 wurde die Wuxi Huishan Ancestral Hall Group in die "Vorbereitungsliste für Chinas Antrag auf Welterbestätte" aufgenommen. Im Juni dieses Jahres übernahm China Shipbuilding 702 die Führung bei der Organisation von fast 100 inländischen Einheiten und schloss die Entwicklung und den Seeversuch des 7.000 Meter langen bemannten Tauchboots "Jiaolong" für zehn Jahre lang ab. Die maximale Tauchtiefe des "Jiaolong" beträgt 7.062 Meter, wodurch die Tauchtiefe ähnlicher Tauchboote auf der Welt aufgezeichnet wird.
 - 01.2013 wurde Wuxi City vom Ministerium für Umweltschutz als nationale ökologische Stadt ausgezeichnet und war die erste Stadt auf Präfektorebene des Landes, die einen ökologischen Stadtcluster errichtete.
 - 2014 beteiligte sich die Wuxi-Sektion des chinesischen Canal Grande erfolgreich an der Bewerbung um das Weltkulturerbe. Am 1. Juli und am 28. Dezember dieses Jahres wurden die U-Bahn-Linien 1 und 2 von Wuxi für den Probetrieb geöffnet, und Wuxi trat in die "Metro-Ära" ein. Die U-Bahnlinien 3 und 4 befinden sich derzeit im Bau.
 - 2016-2018 wurde es drei Jahre in Folge als "lebenswerteste Stadt auf dem Festland" ausgezeichnet.
 - 2016-2017 gewann "Shenwei Taihu Light" vier Supercomputer-Weltmeisterschaften.
 - 2017 erzielte Wuxi ein regionales Bruttoprodukt von 10.511,80 Milliarden Yuan und war damit nach Suzhou und Nanjing die dritte Stadt in Jiangsu, die Billionen Yuan erreichte. In diesem Jahr wurde es von der

- Nationalen Tourismusverwaltung als eine der zehn besten "Demonstrationsstädte für Tourismus und Freizeit in China" eingestuft und als eines der zehn besten Reiseziele für Sporttourismus ausgewählt.
- 08.01.2018 wurde der Bauvertrag für das Taihu-Tunnelprojekt auf der Südautobahn von Suzhou, Wuxi und Changzhou unterzeichnet. Damit ist der Taihu-Tunnel vom Autobahnabschnitt Changzhou nach Wuxi in die Phase des umfassenden Baus eingetreten. Der Bau wird vom Seeufer aus fortgesetzt, wo sich beide Enden des Tunnels in der Mitte befinden.
 - 11.2019 wurde der Wuxi Marathon von der IAAF offiziell als "Silberlabel" eingestuft.



Makroökonomie: Das regionale BIP beträgt 1.185,232 Milliarden Yuan, und das Pro-Kopf-BIP beträgt 180.000 Yuan, bezogen auf die Wohnbevölkerung.

Finanzen: Die Haushaltseinnahmen erreichten 103,633 Milliarden Yuan, eine Steigerung von 2,4% gegenüber dem Vorjahr. Die budgetierten Ausgaben beliefen sich auf 111,758 Milliarden Yuan, eine Steigerung von 5,8% gegenüber dem Vorjahr.

Offene Wirtschaft: In US-Dollar beliefen sich die gesamten Importe und Exporte des Außenhandels auf 92,430 Milliarden US-Dollar, wovon die Importe 36,97 Milliarden US-Dollar und die Exporte 55,46 Milliarden US-Dollar betragen. Im gesamten Jahr wurden 282 neue Projekte mit ausländischer Investition gegründet, mit einem neu registrierten ausländischen Kapital von 5,35 Milliarden US-Dollar, einem tatsächlich verwendeten ausländischen Kapital von 3,62 Milliarden US-Dollar, von denen 77% tatsächlich von strategischen aufstrebenden Industrien verwendet wurden, und einem Gesamtkapital von mehr als 30 Millionen US-Dollar. 50

Projekte. Bis Ende des Jahres hatten 103 der 500 weltweit führenden Unternehmen 201 ausländisch finanzierte Unternehmen in diese Stadt investiert und gegründet. z.B Japanische Unternehmen: Mitsubishi, Toyota Motor, Marubeni, Itochu, Panasonic, Sony, Mitsui, Fujitsu, Hitachi; Amerikanische Unternehmen: Pfizer, General Electric, Morgan Stanley, Caterpillar, Dupont; Deutsche Unternehmen: Siemens, Robert Bosch, Bayer, Metro; Französische Unternehmen: Carrefour, Groupe Auchan, Michelin, Saint-Gobain, Peugeot; Koreanische Unternehmen: Hyundai Motor, LG Electronics.

Säulenindustrie: Wuxi ist einer der Geburtsorte der chinesischen Industrie und des chinesischen Handels. Es war einst das früheste ethnische Industrie- und Handelsunternehmen in China, wie die Familie Rong und die Familie Tang. Nach hundert Jahren der Entwicklung ist die Fertigungsindustrie zur Visitenkarte von Wuxi und zur zentralen Wettbewerbsfähigkeit von Wuxi geworden. Seitdem hat Wuxi seine Transformation schrittweise vorangetrieben und seine Industriestruktur angepasst. Bis 2015 hat

Wuxi fünf Säulenindustrien gebildet, darunter Maschinen, Textilien, Petrochemie, Metallurgie und Elektronik. Bis 2020 haben die Anpassung und Umgestaltung und Modernisierung der Fertigungsstruktur von Wuxi bemerkenswerte Ergebnisse erzielt und die Entwicklung der neuen Generation der Informationstechnologieindustrie, der Herstellung hochwertiger Geräte, der Energieeinsparungs- und Umweltschutzindustrie, der biopharmazeutischen Industrie, der neuen Energie, der neuen Materialindustrie, der High-End-Textil- und Bekleidungsindustrie sowie der Herstellerdienstleistungen und anderer Branchen weiter gefördert.

Beschäftigung: Im Laufe der Jahre entstanden in den Städten und Gemeinden 154.200 neue Arbeitsplätze, darunter 93.700 entlassene und arbeitslose Arbeitnehmer in verschiedenen Städten und Gemeinden sowie 34.600 Menschen in Beschäftigungsschwierigkeiten. Die städtische registrierte Arbeitslosenquote in der Stadt beträgt 1,75% (die nationale registrierte städtische Arbeitslosenquote beträgt 3,6%).

Transport: Die Gesamtkilometerzahl der Autobahnen betrug zum Jahresende 7590,81 Kilometer, davon 273,88 Kilometer Autobahnen, die Gesamtlänge der städtischen Schienenverkehrsstrecken 58,83 Kilometer und die Gesamtkilometerzahl des Jahres 5,5594 Millionen Kilometer, das Jahresende 293 Buslinien mit einer Gesamtlänge von 5822 Kilometern und das Stadtgebiet zum Jahresende Betrieb von 4040 Kreuzfahrertaxis.

Tourismus: Im Laufe des Jahres wurden insgesamt 102,693 Millionen einheimische

Touristen empfangen, 609.600 einheimische Übernachtungsgäste, die Tourismus, Besuche, Besuche und verschiedene Aktivitäten erhielten. Die gesamten Tourismuseinnahmen erreichten 206,290 Milliarden Yuan.

Leben der Menschen: Das verfügbare Pro-Kopf-Einkommen aller Einwohner beträgt 54.847 Yuan, wovon das verfügbare Pro-Kopf-Einkommen der ständigen Einwohner der Stadt 61.915 Yuan und das verfügbare Pro-Kopf-Einkommen der ständigen Einwohner des ländlichen Raums 33.574 Yuan beträgt. Die Pro-Kopf-Ausgaben für den Lebensunterhalt aller Einwohner betragen 33.840 Yuan, wovon die Pro-Kopf-Ausgaben für den Lebensunterhalt der städtischen ständigen Einwohner 37.433 Yuan und die Pro-Kopf-Ausgaben für den Lebensunterhalt der ländlichen ständigen Einwohner 23.026 Yuan betragen.

Soziale Lage Bis 2019

Wissenschaft Technologie und Bildung: Es gibt 6 Forschungszentren für Ingenieurtechnik auf nationaler Ebene, 9 Schlüssellabors auf und über der Provinzebene, 7 Schlüssellabors auf und über der Provinzebene, 8 internationale Kooperationsbasen auf nationaler Ebene und 2 internationale Technologietransferzentren auf Provinzebene.

Der Produktionswert der Hightech-Industrie der Stadt machte 45,59% des gesamten Produktionswerts von Industrieunternehmen über der festgelegten Größe aus, und der Produktionswert der Hightech-Industrie stieg gegenüber dem Vorjahr um 8,86%. Die Anzahl der Erfindungspatentanmeldungen beträgt 15.925 und die genehmigte Menge beträgt

Jiangnan University

4.298. Auf 10.000 Personen kommen 43 wirksame Erfindungspatente. Die Stadt erhielt 540 Millionen Yuan an nationalen und regionalen Wissenschafts- und Technologieplänen, darunter 19,6 Millionen Yuan an nationalen Wissenschafts- und Technologiefonds.

Es gibt 13 nationale Zentren für die Überwachung und Inspektion der Produktqualität, 1 nationales Labor für Typbewertung, 6 nationale wichtige Prüflabore und 1 nationales industrielles Mess- und Prüfzentrum.

Es gibt 12 gewöhnliche Hochschulen und Universitäten in der Stadt. In der allgemeinen Hochschulbildung sind 37.800 Studenten, 111.400 Studenten und 30.800 Absolventen eingeschrieben, in der postgradualen Ausbildung sind 20.900 Studenten, 80.500 Studenten und 20.100 Absolventen eingeschrieben. Die berufliche Sekundarstufe der Stadt hat 66.000 Schüler (einschließlich technischer Schulen). Es gibt 508 Kindergärten in der Stadt, mit 206.600 Kindern in Kindergärten.

Kultur, Gesundheit, Sport: Ende des Jahres gab es 72 Kunstleistungsgruppen, 8 Kulturzentren, 8 öffentliche Bibliotheken, 82 Kulturstationen und 58 Museumsmuseen (Gedenkmuseen). Es gibt 8 Archive in der Stadt und 266.500 Bänder (Stücke und Bänder) von Archiven wurden der Öffentlichkeit zugänglich gemacht.

Die Stadt verfügt über 2.770 Gesundheitseinrichtungen, darunter 78 allgemeine Krankenhäuser, 111 kommunale Gesundheitszentren (Gesundheitszentren), 712 kommunale Gesundheitszentren (Dorfkliniken),

46 Pflegeheime und 6 Pflegeheime. Ende des Jahres gab es in der Stadt 59.300 Gesundheitstechniker, von denen 23.300 praktizierende (Assistenz-) Ärzte waren. Es gibt 50.600 medizinische Betten, davon 49.400 in Krankenhäusern und kommunalen Gesundheitszentren. Die medizinischen Einrichtungen der Stadt auf allen Ebenen haben im Laufe des Jahres 59,230 Millionen Besuche durchgeführt, eine Steigerung von 5,96% gegenüber dem Vorjahr.

Zum Jahresende betrug die Fläche der öffentlichen Sportanlagen der Stadt pro Kopf 1,7 Quadratmeter, es kamen 35 Sozialsportlehrer pro 10.000 Einwohner und die nationale Fitnessrate erreichte 95,6%. Die Provinz schuf die erste nationale Modellstadt für nationalen Sport und Fitness und veranstaltete erfolgreich eine Reihe internationaler Veranstaltungen wie den Wuxi Marathon, den Snooker World Cup und das Taihu Lake International Road Bike Race. Es wurden 7 chinesische Sporttourismusprojekte erhalten und 253 integrierte Serviceplattformen für städtische intelligente Sportarten gestartet. Während des ganzen Jahres gewannen Wuxi-Athleten 65 Meisterschaften in verschiedenen Wettkämpfen auf allen Ebenen des Landes.



Bibliothek



Frühling



Herbst

Die Schule hat eine lange Geschichte von Laufschiulen und eine dichte kulturelle Ansammlung, die aus der 1902 gegründeten Sanjiang Normal School hervorgegangen ist. Der Campus erstreckt sich über eine Fläche von 3250 Metern und eine Gebäudefläche von 1,07 Millionen Quadratmetern, die Bibliothek verfügt über eine Sammlung von 2,5014 Millionen Büchern, die Pro-Kopf-Lehr- und Forschungsinstrumente betragen 35.400 Yuan, Sportstadien, Turnhallen, das Wenhao Science Museum, Aktivitätenzentren für Studenten und andere kulturelle Einrichtungen sowie 16 Studenten Wohnungsgruppen. Es gibt 3.343 Lehrkräfte, darunter 2.056 Vollzeitlehrer (einschließlich 1.290 Dozenten) und 3 Akademiker der Chinesischen Akademie für Ingenieurwissenschaften. Es gibt 18 Colleges (Abteilungen), darunter: das Food College, das Bioengineering College, das Textile and Garment College, das College für Chemie- und Werkstofftechnik, das Internet of Things Engineering College, das Environmental and Civil Engineering College, die Business School, das Science College, das Mechanical Engineering College und das Design College, School of Pharmacy, School of Medicine, School of Marxism, School of Humanities, School of Foreign Languages, School of Law, School of Digital Media und Ministerium für Sport. Es umfasst 10 Disziplinen, darunter Wissenschaft, Ingenieurwesen, Medizin, Literatur, Recht, Wirtschaft, Management, Bildung und Kunst.

▶▶ Kunst & Kultur

Wuxi Grand Theatre www.wxdjy.com.cn



Das Wuxi Grand Theatre befindet sich am Ufer des Taihu-Sees am Südufer des Lihu-Sees. Es wurde 2009 erbaut und vom finnischen Designer Pekka Samenin entworfen. Die Fertigstellung dauerte drei Jahre, mit einer Gesamtbaufäche von etwa 78.000 Quadratmetern und einer Gebäudehöhe von 50 Metern. Das große Theater hat eine neuartige und einzigartige Form. Vom Himmel aus vermitteln die acht eleganten „Flügel“, die das gesamte Gebäude bedecken, dem Theater das Gefühl von „fliegenden Flügeln“, als ob ein Schmetterling sanft auf das leichte Wasser der Stadt gefallen wäre.

Wuxi Museum www.wxmuseum.com



Das Wuxi Museum wurde am 15. Oktober 2007 gegründet und am 1. Oktober 2008 eröffnet. Es wurde von der ursprünglichen Wuxi Revolutionary Exhibition Hall, dem Wuxi Museum und dem Wuxi Science Museum gegründet und befindet sich auf dem Wuxi City Living Room-Taihu-Platz mit einer Baufläche von 71.000 Quadratmetern. Derzeit ist es die größte öffentliche Kultureinrichtung in Wuxi City. Das gesamte Gebäude nimmt eine moderne Ganzstahlkonstruktion an, mit einer schweren Form und dem Geist der Wudi-Wasserkultur. Es verkörpert das Designkonzept "Wasser- und Steinfarbe" und ist ein Wahrzeichen von Wuxi. Darüber hinaus verfügt das Wuxi Museum über fünf spezielle Säle, darunter die "Zhou Huai Min Gallery", das chinesische Museum für ethnische Industrie und Handel in Wuxi, die ehemalige Residenz von Zhang Wentian, die Ausstellungshalle für Wuxi-Inschriften, Cheng und das Kunstmuseum.

Stadtbibliothek www.wxlib.cn



Der Vorgänger der Wuxi City Library war die Wuxi County Library. Sie wurde 1912 gegründet und von lokalen Prominenten initiiert. Sie ist eine der frühesten öffentlichen Bibliotheken in China. Die Wuxi County Library ist großartig, und das Hauptgebäude, der alte Glockenturm, war zu dieser Zeit das höchste Gebäude in Wuxi und wurde zum Stadtsymbol von Wuxi. Die Sammlung der Wuxi County Library ist reich und reich, und die berühmten Gelehrten wie der Meister der chinesischen Studien, Herr Qian Jibo, und andere berühmte Gelehrte sind persönliche Kuratoren. Ihr einzigartiges kulturelles Erbe und ihr einfacher und eleganter Baustil spielen nach der Revolution von 1911 eine sehr wichtige Rolle in der Kulturgeschichte von Wuxi.



Das neue Gebäude der Wuxi City Library wurde am 1. Oktober 2000 offiziell eröffnet. Es wurde am 1. Juli 2002 vollständig eröffnet und ist seit dem 10. Oktober 2008 kostenlos. Die 13. Etage des Hauptgebäudes der Stadtbibliothek von Wuxi und die 7. Etage des Podiums mit einer Baufläche von 28.243 Quadratmetern befinden sich auf der Südseite des Taihu-Platzes und sind ein Wahrzeichen der spirituellen Zivilisation von Wuxi City. Es hat eine Sammlung von 3,66 Millionen Bändern (Stücken), darunter mehr als 300.000 alte Bücher, mehr als 20.000 seltene Bücher und mehr als 30.000 lokale Literatur in Wuxi. Derzeit hat es jährlich fast 2 Millionen Leser und 3,6 Millionen Buchauflagen erhalten.

Wuxi Art Museum www.jswxmsg.com/cn/



Das Wuxi Art Museum, früher bekannt als Wuxi Calligraphy and Painting Academy, wurde am 7. Dezember 1979 gegründet. Am 25. September 2004 wurde der neue Standort in der Qianxi-Straße Nr. 79 im Bezirk Chong'an fertiggestellt und es wurden 1.135 Quadratmeter Bürofläche angemietet. Im Juni 2011 wurde es in Wuxi Art Museum (Akademie für Malerei und Kalligraphie in Wuxi) umbenannt. Jetzt ist es eine gemeinnützige Kultureinrichtung, die dem Büro für Kultur, Radio, Fernsehen und Tourismus der Stadt Wuxi angeschlossen ist.

Das Wuxi Art Museum (Institut für Malerei und Kalligraphie in Wuxi) steht unter dem Motto "Vererbung, Innovation, Harmonie und Entwicklung" und hat die Aufgabe, Ausstellungen abzuhalten, akademische Forschung zu betreiben, bildende Kunst zu sammeln, ästhetische Bildung zu betreiben und den kulturellen und künstlerischen Austausch und die Dienstleistungen zu fördern. Es gibt Institutionen im Museum, darunter Ausstellungsabteilung, Kreationforschungabteilung,



Sammlungslagerabteilung, öffentliche Bildungsabteilung, Verwaltungsbüro usw. Seit der Gründung des Museums (Akademie) hat das Wuxi Art Museum (Mal- und Kalligraphie-Akademie der Stadt Wuxi) die Richtlinien "Double Hundred Policy" und "Two Actions" befolgt und befolgt und fruchtbare Ergebnisse bei der Schaffung von Werken und theoretischen Forschungen erzielt, die in Wuxi zunehmend zu einem kulturellen Austausch geworden sind Ein wichtiges Fenster für das spirituelle Leben der Menschen.

Wuxi National Digital Film Industry Park www.wuxistudio.com



Der Wuxi National Digital Film Industry Park ist eine nationale Basis der Film- und Fernsehindustrie, die vom Ministerium und der Provinz gemeinsam gegründet wurde. Der Park konzentriert sich auf das Layout der Schlüsselemente der "digitalen Film- und Fernsehtechnologie", wobei digitaler Film und Fernsehen führend sind, entwickelt die digitale Kulturindustrie energisch weiter, baut aktiv ein modernes Entwicklungssystem für die Industrialisierung der Film- und Fernsehindustrie auf und strebt den Aufbau einer Kette und Derivatkette der digitalen Film- und Fernsehindustrie an.

Die Bauarbeiten begannen im Jahr 2009. Seit der Eröffnung des Parks im Jahr 2013 hat der Park die industrielle Agglomeration aktiv gefördert, eine industrielle Entwicklungsplattform errichtet, ein industrielles Dienstleistungssystem aufgebaut, die industrielle Entwicklungskette verbessert und die "China Film Industry 3.0 Era" mit einem einzigartigen Modell geschaffen. Die Branche weist unverwechselbare Entwicklungsmerkmale und fruchtbare Ergebnisse auf. Der Park hat jetzt



einen Systemträger für die industrielle Entwicklung aufgebaut, der ein Technologie-Shooting-Studio, ein Unterwasser-Spezialeffekt-Studio, ein 12.000 Quadratmeter großes Super-Large-Studio, eine Film- und Fernseh-Cloud-Plattform usw. umfasst, und Industriedienstleistungen für Filmprojekte, Crew Steward, Talenteinführung, Finanzinvestitionen, Film- und Fernsehhandel usw. geschaffen.

Die Liste der nationalen Projekte zum immateriellen Kulturerbe

Die Xi-Oper



Die Xi-Oper hieß früher Tanhuang und entstand aus dem narrativen Volkslied "Dongxiang Tune" in Wuxi und Changzhou während der Qianlong- und Jiaqing-Zeit der Qing-Dynastie. Vor und nach dem himmlischen Königreich Taiping verschmolz die "Dongxiang Tune" mit Daoqing, Changchun und Xuanjuan und entwickelte sich allmählich zu einer "braunen Quelle" in Form von Quyi. Die Xi-Oper singt hauptsächlich mit eleganten und lyrischen Melodien, einer starken Lebensatmosphäre und einem einzigartigen Stil des Jiangnan Water Village, das eine reichhaltige Ressource für das Studium der lokalen Kultur von Jiangnan darstellt. Am 7. Juni 2008 wurde Xiju als nationale Liste des immateriellen Kulturerbes ausgewählt.

Yixing handgemachte Lila-Sand-Keramik-Fertigkeit



Yixing handgemachte Lila-Sand-Keramik-Fertigkeit bezieht sich auf eine traditionelle Töpferei-Fertigkeit, die in Dingshu Stadt, Yixing Stadt, Provinz Jiangsu verbreitet ist. Das Handwerk entstand in der Song- und Yuan-Dynastie und reifte in der Ming-Dynastie. Es hat eine mehr als 600-jährige Geschichte. Die Handwerkskunst der Zisha-Keramik ist weltweit einzigartig. Sie verwendet eine Art Zisha-Schlamm mit spezieller Agglomeratstruktur und Doppelporenstruktur, der speziell in Yixing hergestellt wird. Die selbst hergestellten Werkzeuge werden schließlich durch Spielen von Tontafeln, Klopfen auf das Körperrohr (Kreis), Einlegen des Körperrohrs (quadratisches Werkzeug) oder Einlegen und Kombinieren von Skulptur (Blume), Oberflächenveredelung, Keramikdekoration und anderen Schritten fertiggestellt. Im Mai 2006 wurden die Fähigkeiten von Yixing Zisha im Bereich der Töpferei in die erste Reihe traditioneller Kategorien des immateriellen Kulturerbes aufgenommen.

Die Huishan Tonfigur



Die Huishan Tonfigur ist eine der drei berühmten Spezialitäten in Wuxi (die anderen beiden sind Wuxi Rippenstück und Yangshan Pfirsich). Sie hat eine lange Geschichte und eine fast 500-jährige Geschichte. Das Meisterwerk der Huishan-Tonfigur "Big Afu" ist ein süßes Bild von zwei vergötterten Menschen und starken Kindern. Es soll das Böse beruhigen und gesegnet werden und wurde vom "Chinese Tourism Year" und dem "Golden Rooster and Hundred Flowers Award" als Maskottchen ausgezeichnet. Die ursprüngliche Form des Maskottchens "Fuwa" der Olympischen Spiele in Peking stammt ebenfalls von "Big Afu". Nachdem sich Generationen von Künstlern lange Zeit wiederholt gemildert haben, wurden zwei Huishan-Tonskulpturen mit unterschiedlichen Stilen hergestellt. Künstler nennen sie "grobe Waren" und "feine Waren". "Grobware" ist eine Art Schimmelpilzdruck, "Feinware" wird direkt von Künstlern hergestellt und wird in China als einzigartig bezeichnet. 1910 gewann Huishan Nendoroid eine Silbermedaille bei der Nanyang Quanye



Association. 2003 ging Huishan Nendoroid zum zweiten Mal nach Taiwan. 2004 erhielt er das nationale Ursprungszeugnis. 2006 wurde er vom Staatsrat als nationales immaterielles Kulturerbe aufgeführt.

▶▶▶ Tourismus & Essen

Wenn Sie nur über Tourismus sprechen, ist Wuxi nicht ganz so berühmt wie Nanjing, Hangzhou und Suzhou. Sie können im Taihu-See gemütlich schwimmen, den See und die Berge am Ufer des Taihu-Sees genießen oder Hand in Hand sitzen oder vom Schaukelboot aus, den Rauch auf beiden Seiten des Flusses Shui Nongtang betrachten. Gehen Sie zum Mittagessen zum Chong'an-Tempel oder zum Nanzen-Tempel, um eine gemütliche Mahlzeit zu sich zu nehmen und laufen Sie dann gemütlich zwischen den Geschäften in der Nanchang Street voller literarischer Künstler. Diese Stadt, bekannt als "Perle des Taihu-Sees" und vergleichbar mit "Little Shanghai", einer der vier Reisstädte der Shang-Dynastie, ermöglicht den Touristen den Charme zu fühlen, der sich über die Jahrhunderte angesammelt hat.



Die Nanchang Strasse ist eine alte Straße in Wuxi und befindet sich im zentralen Bereich des Bezirks Nanchang in der Stadt Wuxi. Der historische und kulturelle Block Qingmingqiao in der Nanchang Street ist eine typische Jiangnan-Wasserstadt am Ufer des Dayun-Flusses und als "Jiangnan Shui Nong Tang, vergriffener Kanal" bekannt. Der Block besteht aus der Nanchang Street, dem Wuxi-Abschnitt des Beijing-Hangzhou Grand Canal, Nanxiatang, dem Bodu Port, der Dayao Road und anderen Gebieten mit einem reichen historischen und kulturellen Erbe. Er nimmt den alten Kanal als Achse und beträgt eine Fläche von insgesamt 18,78 Hektar. Der Block besteht aus Tempeln, Türmen, Flüssen, Straßen, Brücken, Brennöfen und Plätzen. Die "Qingming-Brücke", die in der Ming-Dynastie auf beiden Seiten des Feijia-Kanals errichtet wurde, ist ein Symbol der Nachbarschaft. Am 22. Juni 2014 wurde das historische Viertel Qingmingqiao als Teil des Abschnitts Jiangxi Canal Wuxi City des Grand Canal des Weltkulturerbes aufgeführt.

Obwohl der Wuxi-Abschnitt des Canal Grande nur 40,8 Kilometer lang ist, ist er der vollständigste erhaltene Stil, die am besten erhaltenen historischen Überreste und der Stil des Jiangnan-Wasserdorfes und der einzige Abschnitt des alten Kanals, der durch die Stadt führt. Der Wuxi-Abschnitt des Canal Grande trägt das tiefe Erbe der Wu-Kultur sowie der Industrie- und Handelskultur. Insbesondere der 1,6 Kilometer lange alte Kanalabschnitt von der Nanchang-Brücke zur Qingming-Brücke enthält Geisteswissenschaften, Tourismus und andere Ressourcen und ist als "Jiangnan Water Alley, Canal Out of Print" bekannt.



Die Qingming-Brücke, ursprünglich Qingning-Brücke genannt, befindet sich an der Kreuzung des alten Kanals und des Bodu-Hafens vor dem Südtor der Stadt Wuxi in der Provinz Jiangsu auf beiden Seiten des Feijia-Kanals. Auf der Südseite der Qingming-Brücke befindet sich der Bodu-Fluss, der durch Meicun nach Changshu fließt. Die Form der gesamten Brücke ist gut proportioniert, stabil und majestätisch. Sie ist der berühmteste Aussichtspunkt am alten Kanal von Wuxi und der attraktivste Ort für chinesische und ausländische Touristen. Die Qingming-Brücke ist eine alte Brücke mit einer langen Geschichte. Sie wurde während der Ming Wanli-Zeit im späten 16. Jahrhundert erbaut.



Der Nanchan-Tempel befindet sich in der südlichen Ecke von Wuxi und dem alten Canal Grande. Er ist einer der vierhundertachtzig Tempel der südlichen Dynastie vor 1.450 Jahren. Es wurde während der Taiqing-Zeit von Kaiser Wudi erbaut. Es ist großartig und mit unvergleichlichen Tempeln in der südlichen Dynastie nicht zu vergleichen. Die Miaoguang-Pagode befindet sich auf der Ostseite des Tempels und ist 43,3 Meter hoch. Sie wurde in der Yongxi-Zeit der nördlichen Song-Dynastie erbaut und wurde vor mehr als tausend Jahren erbaut. Nach der Reform und Öffnung wurde ein umfassender Kulturmarkt von mehr als 120.000 Quadratmetern gebaut - die Nanchan Temple Cultural Mall. Der nördliche Teil des Einkaufszentrums ist eine Imitation von Gebäuden im Ming- und Qing-Stil, und der südliche Teil ist ein altes Gebäude im Song-Stil.



Das landschaftlich reizvolle Gebiet der antiken Stadt Huishan wird durch den Zusammenschluss des ursprünglichen Xihui-Parks (Xihui Scenic Area) und der historischen und kulturellen Straßen von Huishan gebildet. Es ist in vier touristische Gebiete unterteilt: kulturelle Relikte und historische Stätten, landschaftliches Gebiet Xihui, historische und kulturelle Straßen und Schutzgebiete für Bergwälder. Die landschaftlich reizvolle Fläche beträgt 3,5 Quadratkilometer, von denen die Kernfläche 1,09 Quadratkilometer beträgt.

Der Xihui Park (Xihui Scenic Area) ist ein nationaler Schlüsselpark, der auch als Xihui Scenic Area bekannt ist. Er ist ein nationaler wichtiger landschaftlicher Ort. Die historische und kulturelle Straße Huishan ist eine historische und kulturelle Straße auf Wuxi City-Ebene. Die alte Straße Huishan wird als historische und kulturelle Straße Chinas eingestuft. Die Huishan Ancestral Hall ist eine vorläufige Liste des chinesischen Weltkulturerbes.

Es gibt viele kulturelle Relikte und historische Stätten in der malerischen Gegend der antiken Stadt Huishan und die Berge, Flüsse und Wälder sind ausgezeichnet. Es gibt mehr als 200 landschaftlich reizvolle Orte, darunter alte Straßen, alte Gärten, alte Tempel, alte Quellen, alte Colleges, alte Poesieclubs, alte Ahnenhallen und andere traditionelle kulturelle Ressourcen, die eine jahrtausendealte Geschichte umfassen. Die sogenannten Tang-, Song-, Yuan-, Ming- und Qing-Dynastien werden seit der Antike erwähnt. Unter ihnen befinden sich 2.344 Schutzeinheiten für kulturelle Relikte oberhalb der kommunalen Ebene, bekannt als Wuxi Open-Air History Museum und Wuxi People's Spiritual Home.



Lingshan Shengjing integriert Seen und Berge, Gartenplätze, buddhistische Kultur und historisches Wissen. Der gesamte Park verkörpert die Atmosphäre buddhistischer Kultur. Es ist der einzige buddhistische kulturelle Themenpark, der sich auf die Darstellung der Errungenschaften von Shakyamuni konzentriert. Lingshan Shengjing besteht aus 27 kleinen landschaftlichen Orten, darunter das „Besondere“ des Brahma-Palastes, das „Große“ des Lingshan-Riesenbuddha und das „Qi“ des Kowloon-Badebades die drei Wunder des Lingshan Shengjing. Vom Bergtor nach Norden bildet der Lingshan-Riesenbuddha eine zentrale Achse, die den Gebäudekomplex nach beiden Seiten erweitert. Der architektonische Komplex basiert auf der Essenz der traditionellen chinesischen Holzschnitzerei, Steinschnitzerei, Jadeschnitzerei usw.

Die Nianhua-Bucht befindet sich am Ufer des Taihu-Sees in Wuxi, Provinz Jiangsu, und am Ufer des wunderschönen Lingnan-Berges, der vom Süden wunderschön beleuchtet wird. Genießen Sie tagsüber die fantastische Landschaft und genießen das wunderbare Essen. Spazieren Sie durch die Xiangyuehua-Straße und lassen Sie sich vom Charme der alten Tang-Dynastie verzaubern. Lassen Sie die Zen-Umgebung auf Sie wirken.



Der Taihu-See, auch als Zhenze- und Gu-Distrikt bekannt, erstreckt sich über eine Fläche von mehr als 2.400 Quadratkilometern. Er ist einer der fünf größten Süßwasserseen in China und ein nationaler wichtiger landschaftlicher Ort. Yuantouzhu ist eine Halbinsel in Wuxi am nordwestlichen Ufer des Taihu-Sees. Sie ist nach den in den See ragenden Felsblöcken benannt und ähnelt schwimmenden Köpfen. Sie ist eine der Hauptattraktionen im landschaftlichen Gebiet des Taihu-Sees. Die Landschaft des Taihu-Sees verbindet Eleganz mit Pracht und Tracht. Er hat riesiges Wasser, riesige Rauchwellen, Gipfel und Berge und tausende Wetterbedingungen. Yuantouzhu nimmt den schönsten Teil des Taihu-Sees ein, mit wunderschöner Landschaft und natürlicher Schönheit. Der große Schriftsteller Guo Moruo lobte: "Der Taihu-See befindet sich an einem verzweifelten Ort, schließlich in Yuantou", was Yuantouzhu in China und Übersee berühmt macht.

Im Jahr 1916 begann Yuantouzhu mit dem Bau von Gärten, und Prominente und Würdenträger haben in der Nähe von Yuantouzhu private Gärten und Villen angelegt. Die Hengyun-Bergvilla, der Guangfu-Tempel, der Taozhu-Pavillon, die Taihu-Villa, Chenyuan (Ruopu), Zhengyuan usw. wurden nacheinander gebaut. Pavillons, kleine Brücken und Gartengebäude haben von Jahr zu Jahr zugenommen. Nach der Gründung der Volksrepublik China wurden die meisten dieser privaten Gärten und Villen von der Regierung übernommen und in den "Yantouzhu Park" integriert. Nach den 1980er Jahren wurde dieses Gebiet der malerischen Orte des Taihu-Sees durch einheitliche Planung und Gestaltung, aufwändige Dekoration und großflächige Erweiterung neuer Attraktionen immer perfekter. Das Gebiet wurde auf 500 Hektar erweitert und zu einem der größten Landschaftsgärten in Jiangnan. Es ist jetzt eine nationale AAAAA-Touristenattraktion und eine Abteilung für den Schutz kultureller Relikte in der Provinz Jiangsu.




Liyuan liegt am Ufer des malerischen Lihu-Sees und ist einer der wichtigsten Aussichtspunkte des "Taihu-Sees", einem wichtigen nationalen Aussichtspunkt. Der Park war ursprünglich ein Garten mit zwei benachbarten privaten Villen im Osten und Westen, nämlich dem 1927-1937 erbauten Liyuan und dem 1930-1937 erbauten Fischerdorf. 1952 wurde die 1927 erbaute "Hundred Steps Stele Gallery" von Liyuan wiederaufgebaut. Die beiden Gärten wurden miteinander verbunden und gemeinsam Liyuan genannt.

Liyuan ist einzigartig in Jiangnan mit seinen einzigartigen Wasserlandschaftsgärten, mit wunderschöner Landschaft und tiefen Gärten. Noch vor mehr als 2.500 Jahren waren Fan Li und Xishi für ihre romantischen Liebesgeschichten bekannt.



Es grenzt im Süden an den Taihu-See und im Norden an den Longshan-Berg. Es ist 5 Kilometer vom Stadtzentrum entfernt und bietet bequeme Transportmöglichkeiten. Rongzongjing und Rongdesheng Zhongkun, der "erste Haushalt" der chinesischen nationalen Industrie, kauften das Land und bauten hier 1912 einen Garten mit dem Ziel "Bufangxin für die Welt". "Mei Garden". Das Meiyuan Hengshan Scenic Area im neuen Jahrhundert ist zu einem berühmten Touristenziel geworden, das Naturlandschaften, kulturelle und historische Denkmäler, berühmte Blumen und verschiedene Pflanzen, Gartengebäude sowie Freizeit und Fitness vereint.



Der Lihu-See, auch als Wuli-See bekannt, ist der innere See des Taihu-Sees, der sich bis nach Wuxi erstreckt. Er befindet sich im südwestlichen Vorort von Wuxi, einer berühmten Stadt im Süden des Yangtze. Er ist etwa 10 Kilometer vom Stadtzentrum entfernt und hat die Form eines Kürbisses. Er erstreckt sich von Ost nach West 6 Kilometer lang und von Nord nach Süd 0,3 bis 1,8 Kilometer breit. Eine Fläche von 8,0 Quadratkilometern. Guangxi, zehn Meilen südöstlich, verbindet den Taihu-See.



Das Licht des Lihu-Sees befindet sich an der Kreuzung der Huanhu-Straße und der Lianghu-Straße und dem westlichen Ende der Taihu-Straße. Es erstreckt sich über eine Fläche von etwa 6,8 Hektar und ist ein wichtiger Eingang für Touristen, um das Lihu-Landschaftsgebiet zu betreten. Das Design basiert auf Natur und Menschen. Die humanisierten Einrichtungen wie die hydrophile Landplattform, der Seebock, der Windsurf-Sonnenschirm, die Aussichtsplattform für Hunderte von Menschen und der großflächige Rasenblumengarten entlang des Sees zeigen sich voll und ganz. Mit charakteristischen Merkmalen der Zeit und starken humanistischen Ideen ist es der Aussichtspunkt des 100-Meter-Brunnens.

Der 100-Meter-Brunnen im See befindet sich außerhalb des Lichtknotens der Stadt, etwa 400 Meter von der Verlängerungslinie des Terminals der Taihu Avenue entfernt und verkörpert die ikonische Landschaft des Lihu-Sees. Er besteht aus einem Hauptstrahl und einem Hilfsstrahl. Der Hauptstrahl ist 120 Meter hoch, der Hilfsstrahl ist 40 Meter hoch, der Felsenstrahl ist 30 Meter hoch und ist großartig. Der Hauptwasserstrahl ragt wie ein Drache aus dem Meer und bildet eine Seelandschaft mit einem "Säulenhimmel". Der Hilfswasserstrahl umgibt den Hauptwasserstrahl wie ein riesiger Wasserblumenkorb mit hohen und niedrigen Schwankungen. Es gibt viele Änderungen, die mit dem Hauptwasserstrahl kombiniert werden können. Es kann auch alleine gefahren werden, kombiniert mit der Bockbrücke am Seeufer und dem Windsurf-Sonnenschirm, um ein spektakuläres Bild der Feiquan-Segel zu erhalten. Nachts tanzt Laserlicht mit der Farbe der Wassersäule und leitet das Thema der Zeiten "Grün, Leben, Umweltschutz und Geisteswissenschaften" des Lihu-Lichts ab.



Der Lihu Bridge Park befindet sich im Norden der Lihu Bridge, an die Brücke gelehnt und dem See zugewandt. Er hat eine Landschaftsreichweite von 15,8 Hektar und ist ein wichtiger Knotenpunkt in der malerischen Zone des Lihu-Sees. Der Spatenstich begann im März 2004 und wurde am Vorabend des Nationalfeiertags eröffnet. Der Park nutzt die Vorteile traditioneller Gärten und Parks im europäischen Stil bei der Planung und Errichtung, um hochwertige Grünflächen zu schaffen, und integriert Freizeit- und Erholungs-, Sammel- und Vertriebsaktivitäten sowie kommerzielle Funktionen zu einem Tourismus- und Freizeitzentrum. Die vier Landschaften im Park, "der Charme des Frühlings, die Show des Sommers, der Charme des Herbstes und die Verdichtung des Winters", zeigen die wunderschöne Landschaft von Jiangnan mit vier Jahreszeiten. Zwölf kleine Brücken, die den Garten mit Wasser umgeben und die Landschaft mit Wasser umrahmen, betonen den Stil einer Wasserstadt. Das weltweit erste Wasserrad - "Taihu Star", 115 Meter hoch, steht am Ufer des Parksees und befindet sich auf dem Wuxi Lihu Riesenrad. Sie können nicht nur den Taihu See wie Xiandao und den Luding Berg sehen, sondern auch Wuxi Im Stadtgebiet verwandelt sich die elektronische Dekoration des Riesenrads nach Einbruch der Dunkelheit in eine wunderschöne Landschaft.




Der Lihu Central Park befindet sich an der Kreuzung der Huanhu Road und der Shuanghong Bridge neben der Baojie Bridge und erstreckt sich über eine Fläche von etwa 25 Hektar. Die Gebäude, Brücken und Pflasterstraßen im Lihu Central Park sind hauptsächlich exotisch in Europa und unterstreichen die Spiritualität des Wassers Und geben Sie ihm einen neuen Charme. Der unverwechselbare Baustil hier, der farbenfrohe Garten und die nahe gelegenen Berge, das Wasser und die Pflanzen ergänzen die malerische Schönheit, die den Menschen eine harmonische und intime Rückkehr zur Natur ermöglicht und zu einer Kultur in der Region Lihu wird Unterhaltungs- und Freizeitorde sowie hochwertige moderne Stadtnachtparks für Besichtigungen.



Der Bogong Island Ecological Park befindet sich an der Südseite der Dahuqiao-Brücke an der Huanhu Road und grenzt an den Yuantouzhu Park. Er wurde an der Ostseite des ursprünglichen Cushan-Damms in Verbindung mit dem Projekt der Rückführung der Fische zum See errichtet. Er liegt im Westen gegenüber dem Guanshe-Berg und im Süden gegenüber dem Guanshe-Berg. Die Berge liegen sich auf einer Fläche von etwa 37 Hektar gegenüber. Die Nord-Süd-Länge beträgt etwa 1.700 Meter. Die Cushan-Straße verläuft durch den Norden und Süden. Der Norden ist durch die Bogong-Brücke und die Lianghu-Straße verbunden, und der Süden ist durch die Lushan-Brücke mit Yuantouzhu verbunden. Der Bogong Island Ecological Park, der Wasserschutzprojekte, Naturlandschaften und Kulturlandschaften beinhaltet, ist ein kostenloser Themenpark, der nach dem Lihu Park, einer 38 Kilometer langen Besichtigungszone des Lihu-Sees, eröffnet wurde. Die Insel wurde mit einer Pumpstation mit 50 Kubikmetern / Sekunde, vier Kontrolltore mit einer Nettobreite von 16 Metern und zugehörigen unterstützenden Gebäuden ausgerüstet. Die Pumpstation am Meiliang-See ist nicht nur ein multidirektionales Wassertransferprojekt für den Taihu-See, den Lihu-See und den Liangxi-Fluss, sondern auch einzigartig in der Wasserschutzlandschaft des Wuxi-Parks.

Die Insel Yufu befindet sich auf der Westseite der Huanhu Road und erstreckt sich über eine Fläche von etwa 7 Hektar. Hier befand sich früher Chinas erstes Bauernsanatorium. Da, Fan Li am Lihu-See lebte, um Fische zu züchten und Töpferwaren herzustellen, schrieb er Chinas erste Monographie über Fischzucht. Bekannt als der Fischer, vom sogenannten Fischerinsel. Es ist die einzige Insel, auf der die Grünfläche in dem bandförmigen offenen Landschafts- und Freizeitgebiet einige Kilometer entlang des Sees des Xili-Sees in den See hineinragt und durch den etwa 300 Meter hohen Westdamm entlang der Seelandschaft mit dem Grüngürtel verbunden ist. Was die Form der Insel Yufu betrifft, so ist dies eine lebhaftere Veränderung an der Küste des Xili-Sees, und der Blick auf die umliegenden Seen und Berge der Insel ist der Aussichtspunkt auf das gesamte landschaftlich reizvolle Gebiet des Xili-Sees. Die Insel verfügt über Campingplätze am Seestrand, Bootsanlegestellen, Wassersportgebiete, Plattformen für kulturelle Aktivitäten, Aussichtspunkte und andere Ausflugsziele.



Der Baojie Park befindet sich neben der Baojie Bridge und erstreckt sich über eine Gesamtfläche von 28 Hektar. Er befindet sich gegenüber dem Liyuan Park und dem Lihu Park auf der anderen Seite des Sees. Er liegt in der Nähe des berühmten Yuantouzhu Scenic Area von Wuxi. Ein guter Ort, um zur Natur zurückzukehren. Die Shanshui East Road teilt den Park in zwei Teile. Auf der Seite in der Nähe des Berges befindet sich der Baojie Mountain Forest Park und auf der Seite in der Nähe des Sees der Baojie Park, der an den Changguangxi Wetland Park grenzt. Der Baojie Park hat eine große Wasserbühne in Wuxi, die fächerförmig ist und sich von der Aufführungsbühne bis in die Umgebung erstreckt. Die Bühne und das Auditorium sind 30 Meter vom Wasser des Lihu-Sees entfernt. Im späteren Erweiterungsprojekt wird ein 300 Quadratmeter großer LED-Riesens Bildschirm gebaut, der mit allen importierten Audio- und Beleuchtungseinrichtungen ausgestattet ist. Ein Auditorium für 3000 Personen wurde hinzugefügt. Wenn Sie im Auditorium sitzen und die Aufführungen auf der Bühne im See verfolgen, ist es sehr komfortabel, und Sie können auch das neue und spektakuläre audiovisuelle Festmahl genießen.



Die Landschaft der achtzehn Buchten des Taihu-Sees ist abhängig von Seen und Bergen, und die Berge und Flüsse sind grün mit einer wunderschönen Landschaft. Es gibt zehn malerische Orte des Lujiang-Flusses, acht malerische Orte des Xixi-Flusses, Lulu City, den Wuxiang-Tempel, das Wu Zixu-Lager, das Qin Shangshu-Grab, Zhang Juns Grab und andere berühmte Gräber wie den modernen Industriellen Rong Zongjing.



Es verbindet die Guanshan Road im Süden, die Gaolang Road im Norden, die Gonghu Avenue im Osten und die Lide Road im Westen und erstreckt sich über eine Fläche von 63,89 Hektar. Der Park ist wunderschön im Frühling mit Kirsch- und Pfirsichblüten, mit grünen Bäumen und aufrechten Lotusblumen im Sommer, mit Herbstobstmostdüften und Ahornwäldern in voller Blüte im Herbst und mit Pflaumenblüten und Kamelien, die nach Schönheit streben im Winter. Der Wanderweg im Park schlängelt sich, steigt den Horizont hinauf und ist entspannt und fröhlich.



Ausgehend vom Hafen Daxi im Osten, der Lihu Avenue im Westen, der Gancheng Road im Norden und dem Taihu-See im Süden nimmt es eine Fläche von etwa 590 Hektar ein und verfügt über eine kommunale und kulturelle Einheit in Nancaoan. Als Teil des Grüngürtels um den Taihu-See ist, das Gonghu Bay Wetland zu einem natürlichen Landschaftsgürtel, der Feuchtgebiete an der Küste, Landschaften entlang des Taihu-Sees, Tourismus und Freizeit miteinander verbindet und zu einer grünen Barriere für den Schutz der Wasserquelle des Taihu-Sees geworden.



Ausgehend von der Shangxian Road im Osten, der Fengrun Road im Westen, der Guanshan Road im Norden und der Qiancheng Road im Süden erstreckt sie sich über eine Fläche von etwa 200 Hektar. Das Shangxian River Wetland wird mit dem Wassersystemplan der Taihu New City kombiniert, um den ursprünglichen Flusskanal zu erweitern und auszubaggern. Das bebaute Feuchtgebiet ist von gekrümmtem Wasser umgeben, und einheimische Pflanzen und Feuchtgebietspflanzen werden versetzt gepflanzt, um die ökologische Umwelt entlang des Flusses zu verbessern und einen grünen ökologischen Korridor zu errichten. Die Kulturschutzabteilung auf Stadtebene patrouilliert auf der Teichbrücke.



Der Changguangxi Wetland Park befindet sich in Taihu Lake New City, Wuxi, Junzhang Mountain und Xuelang Mountain im Westen, Taihu Lake im Süden und Lihu Lake im Norden. Er ist ein ökologischer Korridor zwischen dem Taihu Lake und dem Lihu Lake. Der Feuchtgebietspark hat eine Gesamtlänge von 10 Kilometern und erstreckt sich über eine Fläche von etwa 260 Hektar, von denen die Wasseroberfläche etwa 80 Hektar beträgt. Er bildet ein Landschaftsmuster der Integration von Hügeln, Feuchtgebieten, Flüssen und Seen. Seit der Antike weist er die natürlichen Merkmale der Feuchtgebiete von Zeguo auf, einem Wasservogelparadies. Es wurde einer der ersten neun nationalen städtischen Feuchtgebiete, die vom Bauministerium angekündigt wurden.



Sanfengqiao Rippenstück, allgemein bekannt als Wuxi Rippenstück, hat eine fast 140-jährige Geschichte seit seiner Gründung und ist eine der drei berühmten Spezialitäten von Wuxi. Die Sanfengqiao-Saucenrippen wurden während der Guangxu-Zeit der Qing-Dynastie (um 1875 n. Chr.) hergestellt. Um die verbleibenden Wirbelsäulen und Rippen voll auszunutzen, fügte das Restaurant Wusheng Nanmen Mo Shengxing Gewürze hinzu und kochte die geschmorten Chips und verkaufte diese als Snack. Nach der Eröffnung von Shenyu Rouzhuang (dem Vorgänger von Sanfengqiao Rouzhuang) im Jahr 1927 wurde die Verbrennungstechnologie von Fleischknochen verbessert und der Geschmack erheblich verbessert. Mit der Entwicklung der Wirtschaft von Wuxi nahm auch der Anteil der ausländischen Touristen von Tag zu Tag zu, und das Kochen der Knochen als Delikatesse entdeckt und bevorzugt. Nach einiger Zeit wurden die Rippen in Sanfengqiao-Sauce sehr berühmt.



Silberfisch (Whitebait) ist eine berühmte Spezialität des Taihu-Sees. Während der Kangxi-Zeit der Qing-Dynastie wurde es zusammen mit Pflaumensardellen und weißen Garnelen auch Taihu Sanbao genannt, gekocht. Silberfische sind weich, silberfarbig und haben keine Knochen. Während der Frühlings- und Herbstzeit ist der Taihu reich an Silberfischen. Zu den Arten gehören Big Whitebait, Lei Shibai, Taihu Short-Nose Whitebait und Oligo-Zahn-Whitebait. Für gewöhnlich bewohnt der Silberfisch die Küste. Im späten Frühling und Frühsommer, schwimmt er flussaufwärts um auf den Stielen und Blättern von Schilf und Wasserpflanzen zu laichen. Sein Fleisch ist zart und köstlich und reich an Nährstoffen. Silberfisch-Spiegeleispezialitäten, Whitebait-Bällchen, Hibiskus-Whitebait und Whitebait-Wonton sind die berühmten Gerichte des Taihu-Sees. Auf dem internationalen Markt hat Taihu Yinyu einen langjährigen speziellen Ruf.



Yangshan Pfirsich ist eine der berühmtesten Obst-Spezialitäten von Wuxi und hat eine fast 70-jährige Kultivierungsgeschichte. Yangshan Peach wird in Chinas berühmter Pfirsichgemeinde Yangshan Town, Wuxi City, Provinz Jiangsu, angebaut und ist berühmt für seine unvergleichlichen Eigenschaften: schöne Form, farbenfrohe Farbe, feines Fleisch, harte Haut, leichtes Schälen, saftiger und duftende Geschmack, sofortiges Schmelzen usw. Die hohe Qualität der Pfirsiche ist im In- und Ausland bekannt. Die frühen Pfirsichsorten, Yangshan Water Peach sind ab Ende Mai und die süßere Sorte, Lake Peach, ab Mitte Juli in großen Mengen erhältlich.



Wuxi-Dampfbrötchen sind in ganz Shanghai, Nanjing und Hangzhou für ihre dünne Haut bekannt. Ihr traditioneller Name hat eine einhundertjährige Geschichte in Wuxi. Sie bestehen aus feinstem Mehl und sorgfältig ausgewählten Zutaten. In einem kleinen Topf werden sie gedämpft und schmecken südländisch. Spezielle Kenntnisse werden bei der Verarbeitung benötigt, um die Haut nicht zu brechen oder zu verdrehen. Die gedämpften Brötchen haben eine dünne Sauerteighaut, die Füllungen sind mariniert und duften frisch. Im Herbst und Winter wird gekochte Krabbenbutter zu den Füllungen hinzugefügt, und so den berühmten "kleinen Krabbenpulverkäfig" herzustellen.